Stadt Zürich
Tiefbauamt

Vorprojekt
Limmattalstrasse
Stadtgrenze - Winzerstrasse
Stadtgrenze - Frankental

Auflageplan gemäss § 13 StrG

Situation 1:200

Projektiert durch

CH-8006 Zürich
Wasserwerkstrasse 12
Telefon 058 451 74 50
www.emchberger.ch

Emch+Berger AG Zürich
Ingenieure und Planer

Ausfertigung für
Stadt Zürich
Tiefbauamt
Projektierung + Realisierung
Werdmühleplatz 3, 8001 Zürich
Telefon 044 412 42 12

Bearb. / Gepr.	Datum	Format	TAZ Bau - Nr.	Plan - Nr.
PK / SU	22.05.2019	30 / 189	06'030	06'030-201

Änderungen

Dateipfad
P:\0_MicroStation\2778\420_Vorprojekt\plt\§13\06'030_201_Sit.dgn

Die Direktorin:

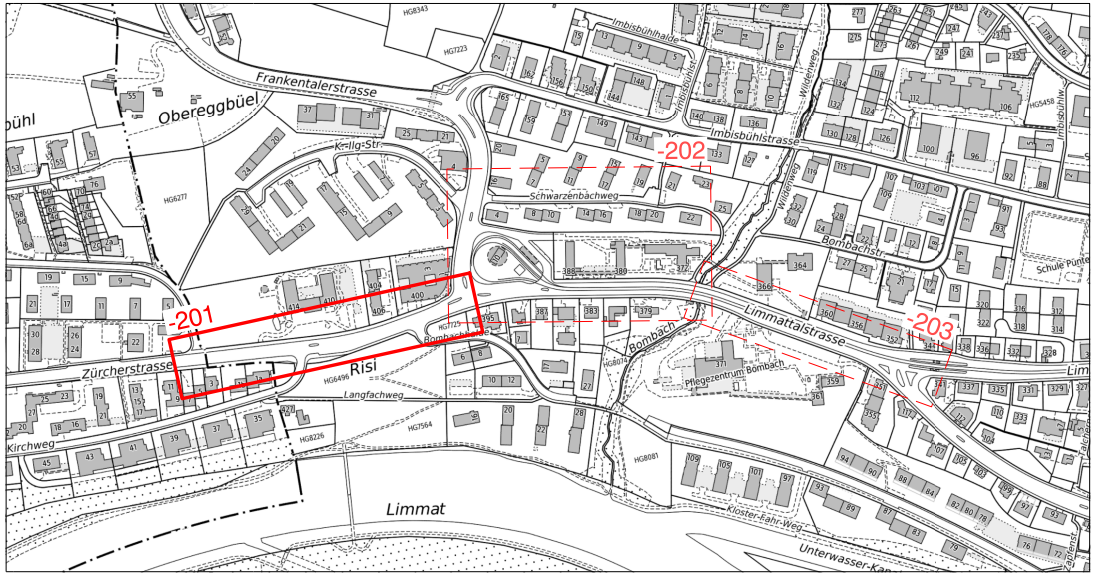
Frankentalerstrasse
Obereggbüel
bühl
Imbisbühlhalde
Imbisbühlstrasse
Schwarzenbachweg
Wildenweg
-202
-201
-203
Limmattalstrasse
Bombachstr.
Bombach
Pflegezentrum Bombach
Zürcherstrasse
Risi
Langfachweg
Kirchweg
Limmat
Kloster-Fahr-Weg
Unterwasser-Ka
Schule Pünte
Lim

Legende	bestehend	Projektiert
Strassenflächen		🟨
Fussgängerflächen		🟪
Pflästerung	☒☒☒☒	☒☒☒☒
VBZ - Anlagen		🟦
Gebäude	▭	
Grünflächen / Pflanzung		🟩
Baum / Baumkranz	⊙ ⊙	⊙ ⊙
Mauern, Treppen		
öffendliche Beleuchtung (ö.B.)	⊗ ⊗ ⊗	⊗ ⊗ ⊗
Inselschutzpfosten (IP) / Mast / VRA / VKT	✷ (IP) ○ (Mast) ▲ (VRA) ∘ (VKT)	✷ (IP) ● (Mast) ▲ (VRA) ∘ (VKT)
private Zu- + Wegfahrt	►	►
Hauszugang	▷	▷
Grenzpunkte / Grenzlinien		
Randstein	—	—
Randsteinabsenkungen		
Belagsrampe		
Bundstein	– – – – – –	– – – – – –
Bord- und Wasserstein	= = = = = =	= = = = = =
Belagsgrenze		·····················
Markierungen:		
Fussgängerstreifen	☰	☰
Fahrspur	→	→
kein Vortritt	▽▽▽▽▽▽▽▽▽▽	▽▽▽▽▽▽▽▽▽▽
Parkplätze öffentlich (P) Parkplätze privat (PP)	P P P P PP PP PP PP PP	P P P P PP PP PP PP PP
Taktil-visuelle Markierung		

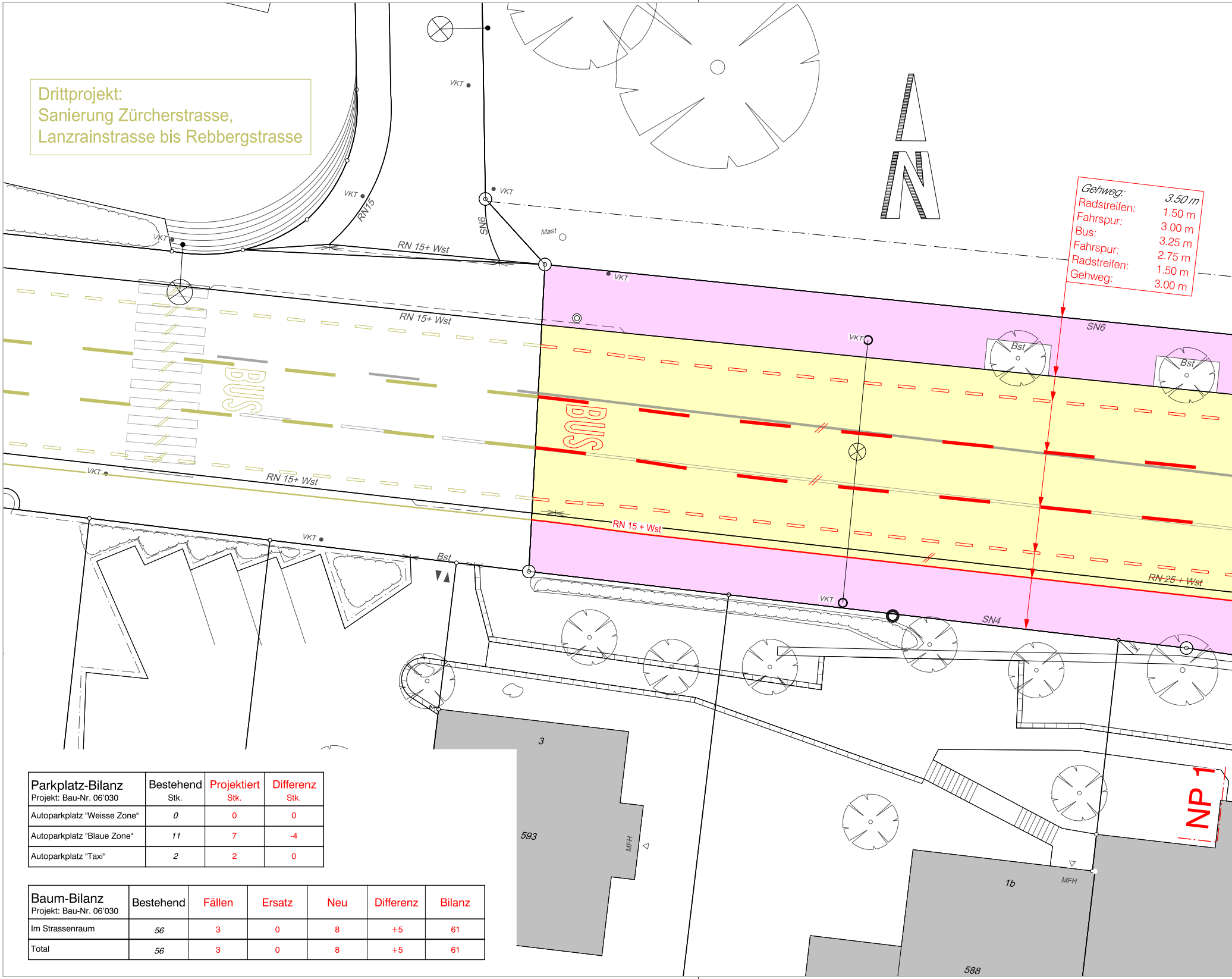
Drittprojekt:
Sanierung Zürcherstrasse,
Lanzrainstrasse bis Rebbergstrasse
N
Gehweg: 3.50 m
Radstreifen: 1.50 m
Fahrspur: 3.00 m
Bus: 3.25 m
Fahrspur: 2.75 m
Radstreifen: 1.50 m
Gehweg: 3.00 m
VKT
RN15
SN6
Mast
RN 15+ Wst
BUS
BUS
Bst
Bst
SN6
RN 15 + Wst
RN 25 + Wst
SN4
Bst
3
593
MFH
1b
MFH
588
NP 1

Parkplatz-Bilanz Projekt: Bau-Nr. 06'030	Bestehend Stk.	Projektiert Stk.	Differenz Stk.
Autoparkplatz "Weisse Zone"	0	0	0
Autoparkplatz "Blaue Zone"	11	7	-4
Autoparkplatz "Taxi"	2	2	0

Baum-Bilanz Projekt: Bau-Nr. 06'030	Bestehend	Fällen	Ersatz	Neu	Differenz	Bilanz
Im Strassenraum	56	3	0	8	+5	61
Total	56	3	0	8	+5	61

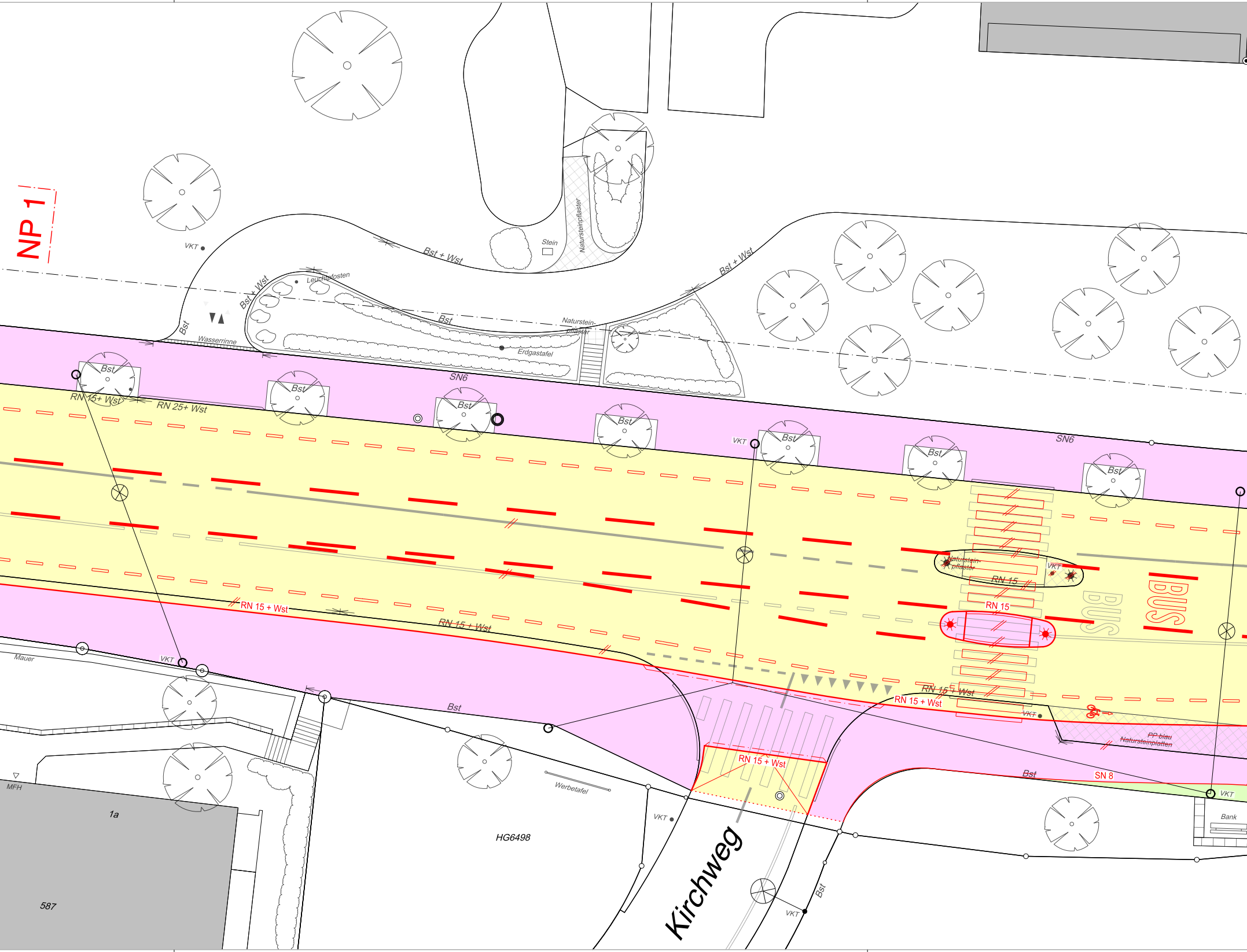
NP 1
VKT
Bst + Wst
Stein
Natursteinpflaster
Bst + Wst
Leuchtpfosten
Bst + Wst
Bst
Bst
Wasserrinne
Naturstein-
pflaster
Erdgastafel
SN6
Bst
Bst
Bst
Bst
Bst
Bst
Bst
Bst
~~RN 15+ Wst~~
RN 25+ Wst
VKT
SN6
Natursteinpflaster
VKT
RN 15
RN 15
BUS
BUS
RN 15 + Wst
RN 15 + Wst
~~RN 15 + Wst~~
RN 15 + Wst
VKT
~~PP blau~~
~~Natursteinplatten~~
Mauer
VKT
Bst
RN 15 + Wst
~~Bst~~
SN 8
VKT
Bank
MFH
1a
587
HG6498
Werbetafel
VKT
Kirchweg
Bst
VKT

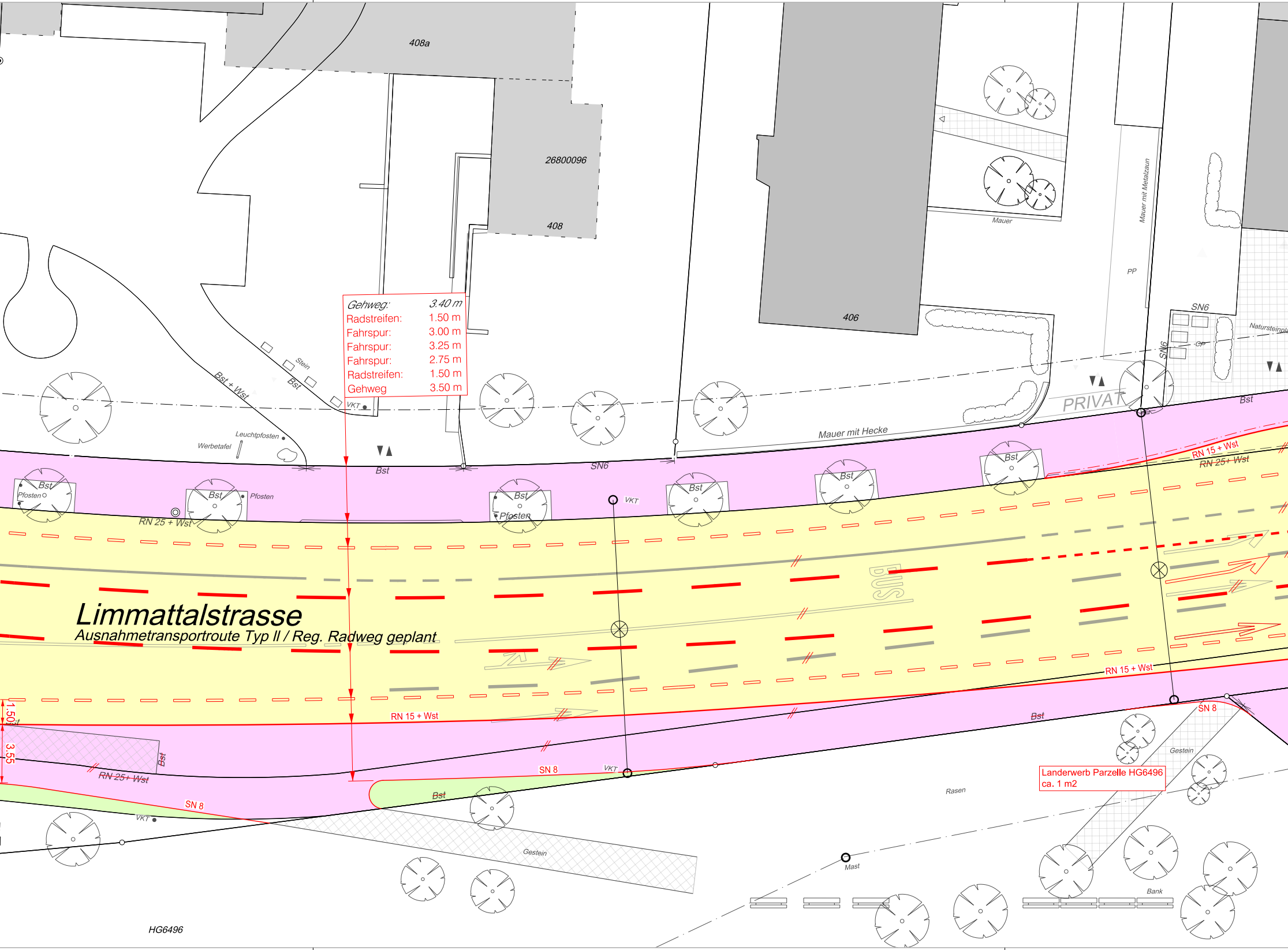

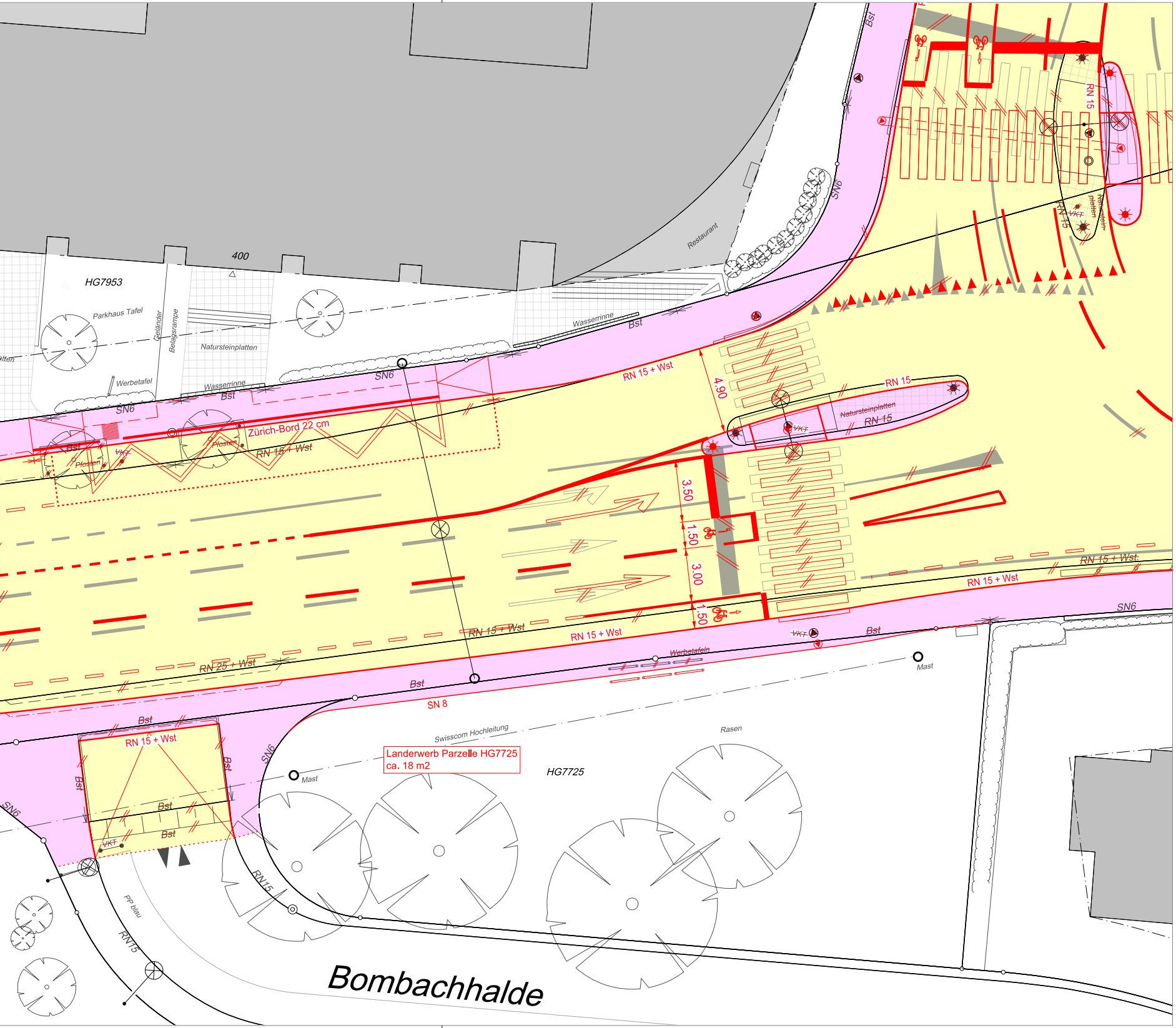
HG7953
400
Parkhaus Tafel
Geländer
Belagsrampe
Natursteinplatten
Werbetafel
Wasserrinne
Wasserrinne
Bst
Bst
SN6
SN6
SN6
Restaurant
Bst
RN 15
Natursteinplatten
RN 15
VKT
RN 15 + Wst
4.90
Zürich-Bord 22 cm
Pfosten
Pfosten
VKT
Bst
RN 15 + Wst
RN 15
Natursteinplatten
RN 15
VKT
3.50
1.50
3.00
1.50
RN 15 + Wst.
RN 15 + Wst
RN 15 + Wst
RN 15 + Wst
RN 25 + Wst
VKT
Bst
SN6
Werbetafeln
Bst
SN 8
Mast
Mast
Swisscom Hochleitung
Landerwerb Parzelle HG7725
ca. 18 m2
HG7725
Rasen
Bst
RN 15 + Wst
Bst
Bst
Bst
Bst
SN6
SN6
VKT
RN15
PP blau
RN15
Bombachhalde